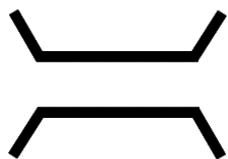


Orientace v přírodě - Turistické a topografické značky

Plní kategorie: Dorost



Most




Restaurace



Turistické informace



Parkoviště



Nemocnice



Muzeum, galerie



Hotel




Propast



Zřícenina



Jeskyňe



Kostel




Močál, bažina



Pramen



Veřejné tábořiště



Vodní mlýn

Orientace v přírodě - Turistické a topografické značky

Plní kategorie: Dorost



Minerální pramen



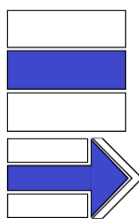
Samostatné budovy



Odbočka k vrcholu nebo vyhlídce



Hrad, zámek, tvrz



Turistická stezka



Odbočka ke studánce nebo pramenu



Turistický rozcestník



Cyklostezka



Odbočka k chatě nebo přístřešku




Lyžařský vlek



Železniční stanice



Hraniční přechod



Naučná stezka



Hájovna, myslivna




Státní hranice

Orientace v přírodě - Turistické a topografické značky


Plní kategorie: Dorost

● 239,7

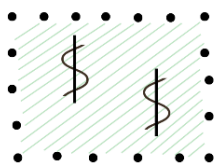
Výškový bod



Památka UNESCO



Orientačně důležitý strom



Vinice



Kaple



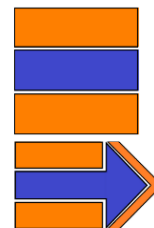
Přírodní zajímavost




Veřejné koupaliště



Pomník



Stezka pro běžkaře



Autocamping